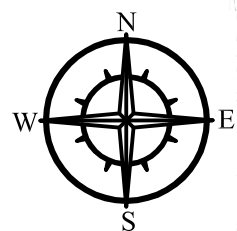







ГОРОД КРАСНОДАР
КРАСНОДАРСКИЙ КРАЙ


ПРОЕКТ ПЛАНИРОВКИ
ТЕРРИТОРИИ (ЛИНЕЙНЫЕ ОБЪЕКТЫ)



Красная линия утверждена

Каталог координат красных линий линейного объекта в системе координат МСК-23						171° 40' 31"	17,47		
					22			4 77602	1382355,14
Название (номер) нежевого знака	Дирекционные углы (град. мин. сек.)	Длина линии(м)	X координата	Y координата		261° 38' 03"	0,34		
					23			4 77601,95	1382354,8
						170° 47' 38"	9,19		
1			4 77885,34	1382298,58	24			4 77592,88	1382356,27
	79° 56' 22"	6,3				81° 52' 12"	0,57		
2			4 77886,44	1382304,78	25			4 77592,96	1382356,83
	169° 53' 27"	3,93				170° 54' 31"	19,56		
3			4 77882,57	1382305,47	26			4 77573,65	1382359,92
	169° 09' 41"	28,61				171° 35' 44"	5,61		
4			4 77854,47	1382310,85	27			4 77568,1	1382360,74
	81° 52' 12"	2,4				261° 45' 52"	0,77		
5			4 77854,81	1382313,23	28			4 77567,99	1382359,98
	171° 06' 30"	4,79				260° 45' 55"	5,8		
6			4 77850,08	1382313,97	29			4 77567,06	1382354,26
	171° 07' 49"	48,64				259° 59' 31"	0,35		
7			4 77802,02	1382321,47	30			4 77567	1382353,92
	170° 33' 36"	29,69				349° 23' 48"	6,52		
8			4 77772,73	1382326,34	31			4 77573,41	1382352,72
	185° 46' 09"	4,87				79° 53' 53"	1,77		
9			4 77767,88	1382325,85	32			4 77573,72	1382354,46
	80° 35' 34"	1,71				350° 58' 08"	4,128		
10			4 77768,16	1382327,54	33			4 77614,49	1382347,98
	170° 36' 56"	9,69				349° 59' 52"	4,134		
11			4 77758,6	1382329,12	34			4 77655,2	1382340,8
	170° 06' 03"	36,01				350° 36' 37"	32,42		
12			4 77723,13	1382335,31	35			4 77687,19	1382335,51
	183° 13' 03"	3,39				259° 36' 53"	2,55		
13			4 77719,75	1382335,12	36			4 77686,73	1382333
	183° 14' 54"	3,71				351° 18' 04"	22,08		
14			4 77716,05	1382334,91	37			4 77708,56	1382329,66
	164° 48' 53"	12,22				350° 23' 10"	18,02		
15			4 77704,26	1382338,11	38			4 77726,33	1382326,65
	170° 32' 36"	16,49				81° 01' 39"	2,5		
16			4 77687,99	1382340,82	39			4 77726,72	1382329,12
	170° 28' 31"	51,37				349° 58' 38"	31,43		
17			4 77637,33	1382349,32	40			4 77757,67	1382323,65
	261° 09' 29"	1,82							
18			4 77637,05	1382347,52		350° 35' 46"	80,66		
	170° 34' 01"	3,23			41			4 77837,25	1382310,47
19			4 77633,86	1382348,05		261° 17' 59"	2,84		
	169° 58' 36"	15,11			42			4 77836,82	1382307,66
20			4 77618,98	1382350,68		349° 24' 01"	49,36		
	80° 52' 30"	1,95			1			4 77885,34	1382298,58
21			4 77619,29	1382352,61					

	- Граница зон планируемого размещения линейного объекта (самотечная сеть канализации)
	- Граница территории, в отношении которой осуществляется подготовка проекта планировки
	- Утвержденная красная линия
	- Красная линия линейного объекта
	- Характерная точка красной линии, ее номер

						ЮГА-052-2018-ЛО-ППТ				
						"Реконструкция самотечной сети канализации по улице им. Васнецова (от улицы им. Селезнёва до улицы Северной) в Карасунском внутригородском округе города Краснодара"				
Изм.	Кол.	уч.	Лист	№ док	Подп.	Дата	Проект планировки территории	Стадия	Лист	Листов
Разраб.					Ручкина	02.18		П	1	1
Н.контр.					Захаров	02.18	Чертеж красных линий М 1:1000		ООО "ЮГ ГЕО Альянс" СРО "Краснодарские проектировщики"	
ГИП					Яценко	02.18				

Согласовано

Взам. инв.

Подпн. и дата

Инв. подл.